

UNIVERSIDAD NACIONAL DE QUILMES  
DEPARTAMENTO DE CIENCIAS SOCIALES

Licenciatura en Administración Hotelera


PROGRAMA

GEOGRAFÍA TURÍSTICA ARGENTINA Y REGIONAL

X

AREA: Hotelería  
NUCLEO: Cursos Electivos  
CARGA HORARIA: 4 horas semanales  
CURSADA Cuatrimestral  
DOCENTE: Lic. Gloria Cecilia Lacanau  
AÑO: 2do. Cuatrimestre de 2005

X



## UNIDADES TEMÁTICAS

### UNIDAD 1 ASPECTOS GENERALES DE LA GEOGRAFÍA TURÍSTICA

Evolución de la geografía turística. Recursos turísticos. Indicadores de la actividad turística.

Los factores de la actividad turística.

Factores naturales: Relieve. Clima. Recursos hídricos. Biomas.

Factores humanos: económicos, políticos, culturales.

Áreas naturales protegidas: localización y características.

Las vías de comunicación como organizadoras del espacio: transporte vial, ferroviario, aéreo.

#### Bibliografía

- \* Vasconi, Mónica. "Geografía del Turismo y Planificación Espacial en Argentina". CICE. Bs. As. 1997. Cáp. 1, 2 y 3
- \* Echeverría, M. y Capuz, S. "Geografía .La Argentina y el Mercosur" A-Z editora. Bs. As.2001. Cáp. 1, 2 y 7
- \* Le Comte, Sofhie. "Argentina Natural". Ed. Maizal Ediciones. Bs. As. 2003.ç
- \* Atlas y Geografía de la Argentina. Ed. Visor.2001

### UNIDAD 2 EL ESPACIO TURÍSTICO

Focos turísticos y flujos turísticos. Patrimonio arquitectónico. Fenómenos culturales.

Condiciones turísticas del espacio geográfico.


Tipos de espacios turísticos. Las ciudades turísticas. Las regiones turísticas argentinas.

#### Bibliografía

- \* Callizo Soneiro, Javier. "Aproximación a la Geografía del Turismo". Ed. Síntesis. Madrid. 2000. Cáp. 2 y 3.
- \* Vasconi, Mónica. "Geografía del Turismo y Planificación Espacial en Argentina". CICE. Bs. As. 1997. Cáp. 4.
- \* SECTUR. Regiones turísticas de la Argentina. ( [www.sectur.gov.ar](http://www.sectur.gov.ar) ) Secretaría de Turismo de la República Argentina.

### UNIDAD 3 ARGENTINA TURÍSTICA: REGION PAMPEANA

Capital Federal y el Gran Buenos Aires. Accesibilidad y medios de transporte. Demanda y oferta turística. Principales atractivos turísticos.



Costa atlántica bonaerense. Sierras de Tandil, de la Ventana. Delta del Paraná. Población. Principales ciudades turísticas. Actividades económicas.

### Bibliografía

- \* *Bassetto, Margarita; Expósito, Elba y otros. "Destinos. Una Geografía Turística del Mundo". Buenos Aires 2000. Cáp. 1*
- \* *Guía Turística de la República Argentina". Automóvil Club Argentino. Bs. As, 2004*
- \* *CLARÍN. Guías Visuales: "Mar del Plata y costa atlántica". Bs.As. 2001*
- \* *"Turismo en la Argentina" .LA NACION Y Ed. Planeta de Agostini. Bs. As. 2004*  
*Cáp. Sierras, Pampas y Playas.*

### UNIDAD 4 ARGENTINA TURÍSTICA: EL LITORAL

La región de las Grandes Aguas. Las Cataratas y el Parque Nacional Iguazú. Los esteros del Iberá.

La selva misionera. El Palmar de Colon. Los cultivos industriales.

Las misiones jesuíticas. Centros de relevancia histórica: Yapeyú, el Palacio San José y Concepción del Uruguay. Ciudades antiguas y modernas: Corrientes, Paraná, Posadas, concordia, Goya. Tradiciones y leyendas.

### Bibliografía

- \* *Bassetto, Margarita; Expósito, Elba y otros. "Destinos. Una Geografía Turística del Mundo". Buenos Aires 2000. Cáp. 1*
- \* *Guía Turística de la República Argentina". Automóvil Club Argentino. Bs. As, 2004*
- \* *CLARÍN. Guías Visuales "Cataratas del Iguazú y Esteros del Iberá". Bs. As 2002*
- \* *"Turismo en la Argentina" .LA NACION Y Ed. Planeta de Agostini. Bs. As. 2004.*
- \* *Cáp. El Nordeste y el Litoral".*

### UNIDAD 5 ARGENTINA TURÍSTICA: EL NOROESTE ARGENTINO

Paisajes singulares: valles, quebradas, cordillera y la Puna.

Circuitos turísticos urbanos: ciudades de Salta, San Salvador de Jujuy, San Miguel de Tucumán.

Centros turísticos: Quebrada de Humahuaca. Valles Calchaquíes. Pucará de Tilcara. Tren a las Nubes. Artesanía regional.

### Bibliografía

- \* *Bassetto, Margarita; Expósito, Elba y otros. "Destinos. Una Geografía Turística del Mundo". Buenos Aires 2000. Cáp. 1*
- \* *Guía Turística de la República Argentina ". Automóvil Club Argentino. Bs. As, 2004*
- \* *"Turismo en la Argentina" .LA NACION Y Ed. Planeta de Agostini. Bs. As. 2004. Cáp. El Noroeste.*

### UNIDAD 6 ARGENTINA TURÍSTICA: LAS SIERRAS PAMPEANAS

Características físicas del relieve. Centros turísticos: San Fernando del Valle de Catamarca. La Rioja. Talampaya. Fiestas populares.  
Las sierras de Córdoba y sus atractivos turísticos. Turismo urbano.  
Sierras de San Luis. Merlo. Economías regionales. Alojamiento turístico.

### Bibliografía


- \* *Bassetto, Margarita; Expósito, Elba y otros. "Destinos. Una Geografía Turística del Mundo". Buenos Aires 2000. Cáp. 1*
- \* *Guía Turística de la República Argentina ". Automóvil Club Argentino. Bs. As, 2004*
- \* *"Turismo en la Argentina" .LA NACION Y Ed. Planeta de Agostini. Bs. As. 2004. Cáp. Sierras, Pampas y Playas.*

### UNIDAD 7 ARGENTINA TURÍSTICA: CUYO

Paisajes de alta montaña, precordillera y los llanos.  
Circuitos turísticos urbanos: ciudades de San Juan, Mendoza.  
Atractivos turísticos del Valle de la Luna. Uspallata. Las Cuevas. Puente del Inca. Centros de esquí. La ruta del vino. Reservas naturales.

### Bibliografía

- \* *Bassetto, Margarita; Expósito, Elba y otros. "Destinos. Una Geografía Turística del Mundo". Buenos Aires 2000. Cáp. 1*
- \* *CLARÍN. Guías Visuales. "Mendoza y San Juan ". Bs. As. 2002*
- \* *"Turismo en la Argentina" .LA NACION Y Ed. Planeta de Agostini. Bs. As. 2004. Cáp. Cuyo.*



## UNIDAD 8 ARGENTINA TURÍSTICA: EL GRAN CHACO

Paisaje natural de la llanura chaqueña. Ecoturismo. Termas de Río Hondo. Turismo de salud. La pesca deportiva.

### Bibliografía

- \* *Bassetto, Margarita; Expósito, Elba y otros. "Destinos. Una Geografía Turística del Mundo". Buenos Aires 2000. Cáp. 1*
- \* *Guía Turística de la República Argentina". Automóvil Club Argentino. Bs. As, 2004*
- \* *"Turismo en la Argentina" .LA NACION Y Ed. Planeta de Agostini. Bs. As. 2004 Cáp. Los Valles subtropicales y El Paisaje chaqueño*

## UNIDAD 9 ARGENTINA TURÍSTICA: LA PATAGONIA

La Patagonia andina y extraandina. Los grandes glaciares, lagos y bosques.

Polos de desarrollo turístico: San Carlos de Bariloche. San Martín de los Andes. Centros de deportes invernales y termales.

La Meseta Central: bosques petrificados, restos paleontológicos y pinturas rupestres.

Costa atlántica patagónica: Península Valdés. Las Grutas. Producción pesquera.

Tierra del Fuego y su patrimonio turístico. Canales fueguinos.

### Bibliografía

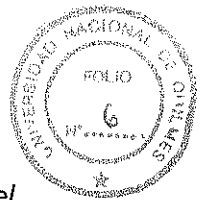
- \* *Bassetto, Margarita; Expósito, Elba y otros. "Destinos. Una Geografía Turística del Mundo". Buenos Aires 2000. Cáp. 1*
- \* *Guía Turística de la República Argentina". Automóvil Club Argentino. Bs. As, 2004*
- \* *CLARÍN. Guías Visuales." Península Valdés y litoral patagónico". Bs. As. 2001*
- \* *"Turismo en la Argentina" .LA NACION Y Ed. Planeta de Agostini. Bs. As. 2004 Cáp. La Patagonia Andina y sus valles. La Patagonia Atlántica y la Argentina Insular.*

## UNIDAD 10 EL TURISMO EN EL MERCOSUR

El Mercosur. Obras de integración conjunta entre Argentina y sus países vecinos. Uruguay: Colonia. Punta del este. Brasil: Río de Janeiro. Playas. Nordeste Brasileño.

### Bibliografía

- \* *Geografía del turismo en el mundo" ED. Síntesis. España 2000. Cáp. 4,5 y 6. Mesplier, Alain y Bloc-Duraffour, Pierre.*



- \* *Bassetto, Margarita; Expósito, Elba y otros. "Destinos. Una Geografía Turística del Mundo". Buenos Aires 2000. Cáp. 2*

### BIBLIOGRAFÍA AMPLIATORIA

- "ATLAS Geográfico Universal y de la Argentina "ED. Océano. 1995.*
- Informe del PNUMA "Ordenación de los Parques Nacionales y Zonas protegidas para el Turismo ". Naciones Unidas. 1995.*
- Oportunidades e Inversiones en Turismo. Secretaría de Turismo de la Nación. Argentina. 2004*
- Guía Turística TURISTEL. 2002*
- Atlas Turístico Clarín. Buenos Aires. 1993.*
- "Repsol- YPF. Guía Turística de la República Argentina". Buenos Aires. 2002.*

### METODOLOGIA DE ENSEÑANZA: Teórico- Práctica

Las clases teóricas serán complementadas con mapas, videos y otros recursos didácticos que faciliten la ejemplificación de los temas tratados.

Los trabajos prácticos propuestos versarán sobre la temática presentada en las clases teóricas y su modalidad será en un 50% presencial y en un 50% domiciliaria.

Mediante estos trabajos se pretende lograr la integración teórico práctica de la asignatura., para ello se propondrá a los alumnos el estudio de casos, el análisis de videos, la lectura y comentario de los suplementos de turismo dominicales de los diarios de mayor circulación, así como todo recurso didáctico que permita el manejo y comprensión de los conocimientos impartidos en las clases.

### EVALUACIÓN

- \* 75 % de asistencia a clases
- \* Se tomarán dos evaluaciones parciales escritas, cada una con sus respectivos Recuperatorios. Las evaluaciones se deberán aprobar con un mínimo de 4 (cuatro) puntos cada una.



De la presentación, en tiempo y forma, y aprobación de los trabajos prácticos, test de lectura, trabajos de investigación que la cátedra determine, se incorporará una nota por parte del docente a cargo del curso para ser promediada junto con las 2 notas de los parciales. De allí se obtendrá la nota final de la asignatura.

Los alumnos que no cubran estos requisitos tendrán las siguientes instancias de evaluación adicionales:


- Los que reprobaren algunos de los parciales y sus recuperatorios, deberán presentarse a un coloquio final o examen integrador en el que se incluirá todo el programa o las unidades del mismo en que el alumno haya tenido dificultades. Esto se establecerá para cada caso en particular.

Con la nota del coloquio final y / o examen integrador y el promedio de los parciales se obtendrá la nota final de la asignatura.

Se evaluará constantemente la participación en clase que será considerada a partir de las siguientes dimensiones: capacidad de análisis, claridad, actitud y frecuencia en las intervenciones.

Prof. Gloria Cecilia Lacanau Ramírez

Agosto 2005



PROF. GLORIA CECILIA LACANAU RAMÍREZ  
CATEDRA DE FÍSICA  
FACULTAD DE CIENCIAS EXACTAS Y NATURALES  
UNIVERSIDAD NACIONAL DE QUILMES